



АДМИНИСТРАЦИЯ ГОРОДА ПЕРМИ
ДЕПАРТАМЕНТ ЗЕМЕЛЬНЫХ ОТНОШЕНИЙ

РЕШЕНИЕ

о размещении объектов № 21-01-45-237 от 22 июля 2020

г. Пермь, ул. Сибирская, 15

Департамент земельных отношений администрации города Перми в соответствии с пунктом 3 статьи 39.36 Земельного кодекса Российской Федерации, Положением о порядке и условиях размещения объектов на землях или земельных участках, находящихся в государственной или муниципальной собственности, на территории Пермского края без предоставления земельных участков и установления сервитутов, публичного сервитута, утвержденным постановлением Правительства Пермского края от 22.07.2015 № 478-п

разрешает ОАО «МРСК Урала» (ИНН 6671163413, ОГРН 1056604000970, место нахождения: 620026, Свердловская область, г. Екатеринбург, ул. Мамина-Сибиряка, д. 140)

размещение объекта: опоры воздушной линии 6 кВ ф. Щербакова (лит. Л, 10-1), входящей в состав ЭСК ПС 110/6 кВ «Северная»

способ размещения объекта: наземный

на землях: государственная собственность на которые не разграничена

на срок: 49 лет

местоположение: Пермский край, г. Пермь, Мотовилихинский район.

Территория, согласно схеме, расположена в зонах с особыми условиями использования территорий: охранные зоны объектов электросетевого хозяйства, приаэродромная территория аэродрома аэропорта Большое Савино; в прочих зонах ограничений: зона катастрофического затопления.

ОАО «МРСК Урала»:

1. Соблюдать порядок использования земельных участков, установленный постановлением Правительства Российской Федерации от 24.02.2009 № 160 «О порядке установления охранных зон объектов электросетевого хозяйства и особых условий использования земельных участков, расположенных в границах таких зон».

2. Соблюдать правила охранных зон воздушного пространства, установленные постановлением Правительства Российской Федерации от 11.03.2010 № 138 «Об утверждении Федеральных правил использования воздушного пространства Российской Федерации».

3. Не допускать на земельном участке размещение объектов без обеспечения инженерной защиты таких объектов от затопления, подтопления.

Приложение: схема предполагаемых к использованию земель или части земельного участка с координатами поворотных точек границы земельного участка (на 1 л. в 1 экз.).

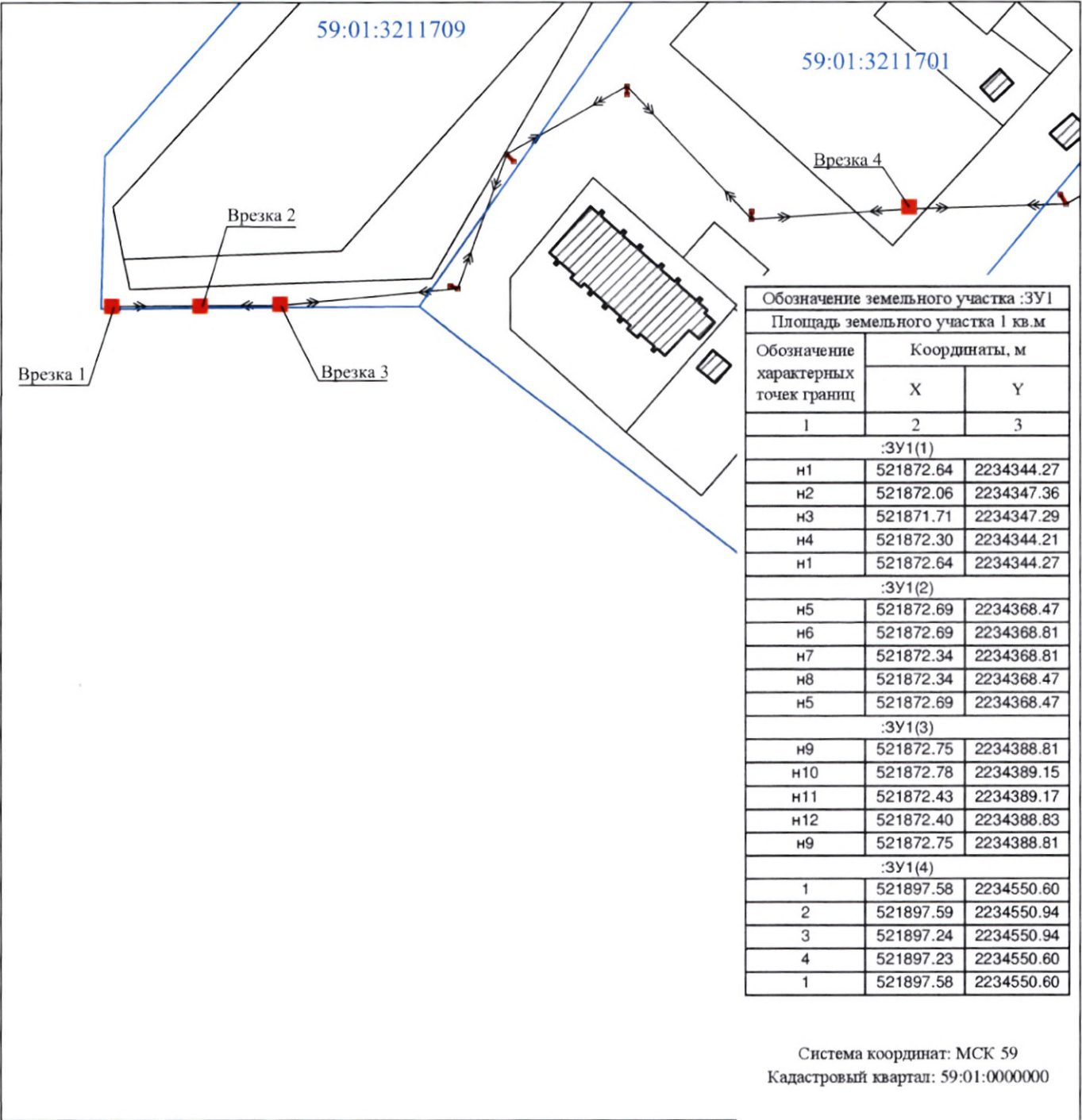
Начальник отдела предоставления
земельных участков по работе
с юридическими лицами



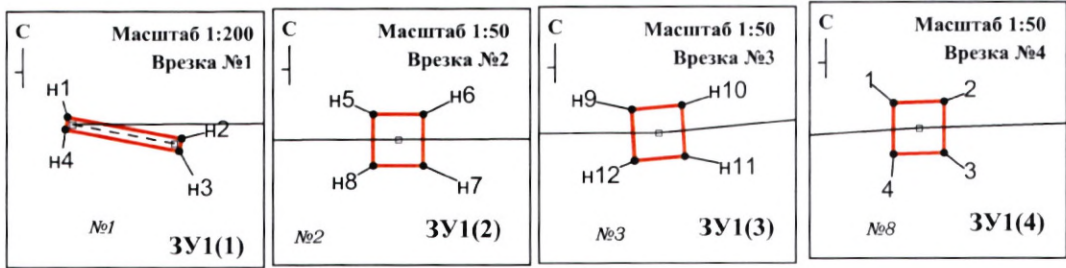
Н.М. Санникова

Схема предполагаемых к использованию земель или части земельного учвстка


Объект :опоры Воздушной линии 6кВ ф. Щербакова (лит. Л, 10-1), входящей в состав ЭСК ПС 110/6 кВ "Северная"
Местоположение: город Пермь, р-н Мотовилихинский
Площадь земель или части земельного участка, кв.м. 1
Категория земель: Земли населенных пунктов
Вид разрешенного использования:



МСК-59; Зона - 2
Масштаб 1:300



Описание границ смежных землепользователей:
от н1-н1, н5-н5
: земли муниципального образования "города Пермь"

Заявитель: 
(подпись, расшифровка подписи)
МП (для юридических лиц и индивидуальных предпринимателей) Верно

- Условные обозначения:
- 59:01:1713484 :35 - номер кадастрового квартала;
 - н1 - кадастровый номер земельного участка;
 - н1 - проектируемая поворотная точка и её номер;
 - н1 - проектируемая граница земельного участка;
 - н1 - граница кадастрового квартала;
 - н1 - существующая часть границы, имеющиеся в ЕГРН сведения о которой достаточны для определения ее местоположения ;
 - н1 - обозначение образуемой части земельного участка, размеры которой не могут быть переданы в масштабе разделов графической части
 - н1 - границы зон, с особыми условиями использования территории, внесенные в ЕГРН;
 - н1 - номера зон, с особыми условиями использования территории, внесенные в ЕГРН;;
 - н1 - Ж-5 Зона индивидуальной усадебной жилой застройки с предельной высотой разрешенного строительства и реконструкции объектов капитального строительства 10,5 м
 - н1 - ОХРАННАЯ ЗОНА ВЛ 6кВ ф. Щербакова (лит. Л, 10-1)